

Regulamin korzystania ze szlaków konnych na terenie Nadleśnictwa Oława

1. Leśny szlak konny przeznaczony jest do turystycznego, rekreacyjnego i szkoleniowego użytkownika koni wierzchowych.
2. Organizatorem turystyki konnej nie jest PGL LP Nadleśnictwo Oława. Za ewentualne wypadki na trasie konnej odpowiada organizator.
3. Szlak służy turystycznemu i rekreacyjnemu wykorzystywaniu koni wierzchowych. Na organizowanie imprez o charakterze wyczynowym lub masowym należy uzyskać zgodę nadleśniczego Nadleśnictwa Oława.
4. Jazda konna jest dopuszczona jedynie po wyznaczonych i oznakowanych drogach, ścieżkach i placach ku temu przeznaczonych.
5. Szlak ma charakter crossowy (terenowy) i nie posiada specjalnych przystosowań zwiększających bezpieczeństwo, dlatego też należy zachować na nim szczególną ostrożność, zwłaszcza przy pierwszym przejeździe nieznanym odcinkiem.
6. Każdy użytkownik dorosły korzysta ze szlaku na własną odpowiedzialność, a dzieci na odpowiedzialność opiekuna. Zabrania się jeździectwa rekreacyjnego bez opieki osobom w wieku poniżej 17 lat.
7. Poruszanie się po szlaku jest dozwolone od świtu do zmroku.
8. Zjeżdżanie poza szlak specjalnie oznakowany dopuszcza się jedynie w sytuacji wyższej konieczności (ratowania życia i zdrowia ludzi lub koni, alarmu o pożarze lasu, ominięcia powstałych przeszkód).
9. Nadleśniczy może udzielić zezwolenia grupom zorganizowanym na poruszanie się końmi wierzchowymi poza szlakiem w określonym miejscu i czasie.
10. Poszczególne odcinki szlaku mogą być okresowo zamykane z powodu prowadzenia prac leśnych lub innych własnych względów. Będą wówczas oznaczone tablicami **ZAKAZ WSTĘPU** lub w inny czytelny sposób.
11. Należy pamiętać, że na szlaku mogą pojawić się przeszkody powstałe w sposób naturalny, bez wiedzy administracji leśnej jak np. złomy, wywroty, konary złamane okiścią, drzewa ścięte.
12. Na odcinkach szlaku, na których może dojść do spotkania z pojazdami kołowymi obowiązują ogólne przepisy o ruchu drogowym.
13. Obowiązek uprzątnięcia lasu po koniu spoczywa na jeźdźcy.
14. Za niestosowanie się do jakiegokolwiek punktu niniejszego regulaminu może zostać nałożona na użytkownika konia (nie hodowcę) grzywna w wysokości ustalonej przez administrację leśną.
15. Każda osoba, która zauważyła ogień w lesie ma obowiązek niezwłocznego poinformowania najbliższego leśniczego lub Straży Pożarnej.
16. Biwakowanie i palenie ognisk może się odbywać tylko w miejscach do tego przeznaczonych.

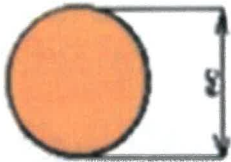
Telefony:

Straż Pożarna – 998

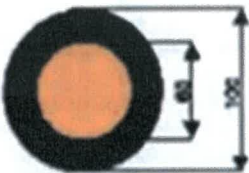
Punkt Alarmowo – Dyspozycyjny - (71) 303-67-24

Nadleśnictwo Oława – (71) 303-67-24

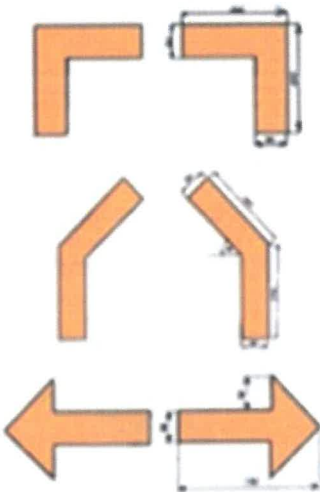
Wzornik oznakowania szlaków konnych w terenie.



Znak podstawowy w kształcie koła o średnicy 60 mm



Znak początku (końca) szlaku w kształcie koła



Znaki zmiany kierunku przebiegu szlaków



Wykrzyknik informujący o zmianie kierunku szlaku lub umieszczony w miejscu gdzie przebieg szlaku nie może być wystarczająco wyznakowany



Znak informujący o postoju, popasie, stajni etapowej



Czarny wykrzyknik na białym tle oznacza nakaz poruszania się za zwiększoną uwagą lub konieczność zejścia z konia (stromy odcinek szlaku, zawały leśne, odcinki zabronione, inne przeszkody lub miejsca trudne, skrzyżowanie z ruchliwą drogą itp.)